

ΠΡΟΓΡΑΜΜΑ: ΣΥΛΛΟΓΗ, ΟΡΓΑΝΩΣΗ ΚΑΙ ΔΙΑΧΥΣΗ ΠΕΡΙΒΑΛΛΟΝΤΙΚΗΣ ΠΛΗΡΟΦΟΡΗΣΗΣ

ΧΑΡΤΗΣ
ΚΑΤΑ ΝΟΜΟ ΤΩΝ ΑΠΟΤΕΛΕΣΜΑΤΩΝ ΤΩΝ ΕΡΕΥΝΩΝ
ΤΩΝ 5 ΣΩΜΑΤΕΙΩΝ/ΣΥΛΛΟΓΩΝ ΞΕΝΑΓΩΝ
ΓΙΑ ΤΟ "ΒΑΘΜΟ ΚΑΘΑΡΙΟΤΗΤΑΣ ΤΩΝ ΔΙΑΔΡΟΜΩΝ"
ΠΟΥ ΟΔΗΓΟΥΝ ΣΤΟΥΣ ΑΡΧΑΙΟΛΟΓΙΚΟΥΣ ΧΩΡΟΥΣ
ΓΙΑ ΤΟ ΈΤΟΣ 2005

ΕΘΝΙΚΟ ΚΕΝΤΡΟ ΚΟΙΝΩΝΙΚΩΝ ΕΡΕΥΝΩΝ

ΙΝΣΤΙΤΟΥΤΟ ΑΣΤΙΚΗΣ ΚΑΙ ΑΓΡΟΤΙΚΗΣ
ΚΟΙΝΩΝΙΟΛΟΓΙΑΣ

ΟΜΑΔΑ ΠΕΡΙΒΑΛΛΟΝΤΟΣ

ΑΘΗΝΑ, 2005

Εισαγωγικό Σημείωμα

Η πολύχρονη συνεργασία της Ομάδας Περιβάλλοντος ΙΑΑΚ/ΕΚΚΕ με τα Σωματεία/Συλλόγους Ξεναγών κατέληξε στην παράλληλη συμπλήρωση κατά το 2005 ερωτηματολογίων που αφορούσαν την καθαριότητα των αρχαιολογικών χώρων και των διαδρομών που οδηγούν σε αυτούς σε όλους τους νομούς της χώρας που γίνεται οργανωμένη ξενάγηση από τα μέλη των παρακάτω Σωματείων/Συλλόγων:

1. Συνδέσμου Ξεναγών Θεσσαλονίκης
2. Σωματείου Διπλωματούχων Ξεναγών Αθήνας
3. Ένωσης Ξεναγών Ιονίων Νήσων και Δυτικής Ελλάδος
4. Σωματείου Διπλωματούχων Ξεναγών Δωδεκανήσου
5. Σωματείου Επαγγελματιών Ξεναγών Κρήτης και Σαντορίνης

Τα ερωτηματολόγια συμπληρώθηκαν κατά τη διάρκεια του 2005 και χαρακτηρίζουν την εικόνα που σχημάτισαν οι ξεναγοί για τη τουριστική περίοδο του 2004 εκτός των ερωτηματολογίων του Σωματείου Επαγγελματιών Ξεναγών Κρήτης και Σαντορίνης που αναφέρονται στη τουριστική περίοδο του 2003.

Στη συνέχεια παρατίθενται :

1. Δείκτης καθαριότητας κατά νομό και γεωγραφικό διαμέρισμα (σε όσους νομούς γίνεται οργανωμένη ξενάγηση)
2. Κατάταξη Νομών, κατά Περιφέρεια, ανά βαθμό καθαριότητας διαδρομών που οδηγούν στους αρχαιολογικούς χώρους
3. Κατάταξη Νομών ανά βαθμό καθαριότητας των διαδρομών που οδηγούν στους αρχαιολογικούς χώρους και
4. Γραφική απεικόνιση της κατάταξης Νομών με βάση το βαθμό καθαριότητας των διαδρομών που οδηγούν στους αρχαιολογικούς χώρους

1. Δείκτης καθαριότητας κατά νομό και γεωγραφικό διαμέρισμα (σε όσους νομούς γίνεται οργανωμένη ξενάγηση)

Σύνολο Ελλάδας		Σωματείο	Απόλυτες Τιμές	
			Αρνητικές	Θετικές
1	Αν. Μακεδονία και Θράκη			
1.5	Καβάλας	Θ	-296	
2	Κεντρική Μακεδονία			
2.1	Ημαθίας	Θ		2226
2.2	Θεσσαλονίκης	Θ		2368
2.4	Πέλλης	Θ		754
2.5	Πιερίας	Θ		420
2.6	Σερρών	Θ		250
2.7	Χαλκιδικής	Θ		180
4	Ήπειρος			
4.3	Ιωαννίνων	Ι		1064
4.4	Πρεβέζης	Ι		320
5	Θεσσαλία			
5.1	Καρδίτσας	Α	-1268	
5.2	Λαρίσης	Θ	-248	
5.3	Μαγνησίας	Θ	-142	
5.4	Τρικάλων	Θ+Α+Ι	-932	
6	Ιόνια Νησιά			
6.2	Κερκύρας	Ι	-1646	
7	Δυτική Ελλάδα			
7.1	Αιτωλίας και Ακαρνανίας	Α	-498	

7.2	Αχαΐας	A	-564	
7.3	Ηλείας	A	-910	
8	Στερεά Ελλάδα			
8.1	Βοιωτίας	A	-166	
8.4	Φθιώτιδας	A	-3846	
8.5	Φωκίδας	A	-1460	
9.	Αττική			
9.1	N. Αττικής	A		518
10	Πελοπόννησος			
10.1	Αργολίδας	A	-1474	
10.2	Αρκαδίας	A	-246	
10.3	Κορινθίας	A		242
10.4	Λακωνίας	A	-592	
10.5	Μεσσηνίας	A	-346	
12	Νότιο Αιγαίο			
12.1	Δωδεκανήσου	Δ		2398
13	Κρήτη			
13.1	Ηρακλείου	K		442
13.2	Λασιθίου	K		936
13.3	Ρεθύμνης	K	-592	
13.4	Χανίων	K		242

Θ = Σύνδεσμος Ξεναγών Θεσσαλονίκης

A = Σωματείο Διπλωματούχων Ξεναγών Αθήνας - Επιτροπή Περιβάλλοντος

I = Ένωση Ξεναγών Ιονίων Νήσων και Δυτικής Ελλάδος - Επιτροπή Περιβάλλοντος

Δ = Σωματείο Διπλωματούχων Ξεναγών Δωδεκανήσου - Επιτροπή Περιβάλλοντος

K = Σωματείο Επαγγελματιών Ξεναγών Κρήτης και Σαντορίνης

2. Κατάταξη Νομών, κατά Περιφέρεια, ανά βαθμό καθαριότητας διαδρομών που οδηγούν στους αρχαιολογικούς χώρους

Σύνολο Ελλάδας		Σωματείο	Απόλυτες Τιμές	
			Αρνητικές	Θετικές
1	Αν. Μακεδονία και Θράκη			
1.5	Καβάλας	Θ	-296	
2	Κεντρική Μακεδονία			
2.2	Θεσσαλονίκης	Θ		2368
2.6	Ημαθίας	Θ		2226
2.1	Πέλλης	Θ		754
2.4	Πιερίας	Θ		420
2.5	Σερρών	Θ		250
2.7	Χαλκιδικής	Θ		180
4	Ήπειρος			
4.3	Ιωαννίνων	I		1064
4.4	Πρεβέζης	I		320
5	Θεσσαλία			
5.2	Μαγνησίας	Θ	-142	
5.3	Λαρίσης	Θ	-248	
5.4	Τρικάλων	Θ+A+I	-932	
5.1	Καρδίτσας	A	-1268	

6	Ιόνια Νησιά			
6.2	Κερκύρας	I	-1646	
7	Δυτική Ελλάδα			
7.1	Αιτωλίας και Ακαρνανίας	A	-498	
7.2	Αχαΐας	A	-564	
7.3	Ηλείας	A	-910	
8	Στερεά Ελλάδα			
8.1	Βοιωτίας	A	-166	
8.5	Φωκίδας	A	-1460	
8.4	Φθιώτιδας	A	-3846	
9.	Αττική			
9.1	N. Αττικής	A		518
10	Πελοπόννησος			
10.3	Κορινθίας	A		242
10.2	Αρκαδίας	A	-246	
10.5	Μεσσηνίας	A	-346	
10.4	Λακωνίας	A	-592	
10.1	Αργολίδας	A	-1474	
12	Νότιο Αιγαίο			
12.1	Δωδεκανήσου	Δ		2398
13	Κρήτη			
13.4	Λασιθίου	K		936
13.2	Ηρακλείου	K		442
13.1	Χανίων	K		242
13.3	Ρεθύμνης	K	-592	

3. Κατάταξη Νομών ανά βαθμό καθαριότητας των διαδρομών που οδηγούν στους αρχαιολογικούς χώρους

Νομοί με «πολύ καθαρές διαδρομές» (1001<)			
	Νομός	Σωματείο	Τιμή
12.1	Δωδεκανήσου	Δ	2398
2.2	Θεσσαλονίκης	Θ	2368
2.1	Ημαθίας	Θ	2226
4.3	Ιωαννίνων	I	1064

Νομοί με «καθαρές διαδρομές» (501 έως 1000)			
	Νομός	Σωματείο	Τιμή
13.2	Λασιθίου	K	936
2.4	Πέλλης	Θ	754
9.1	Αττικής	A	518

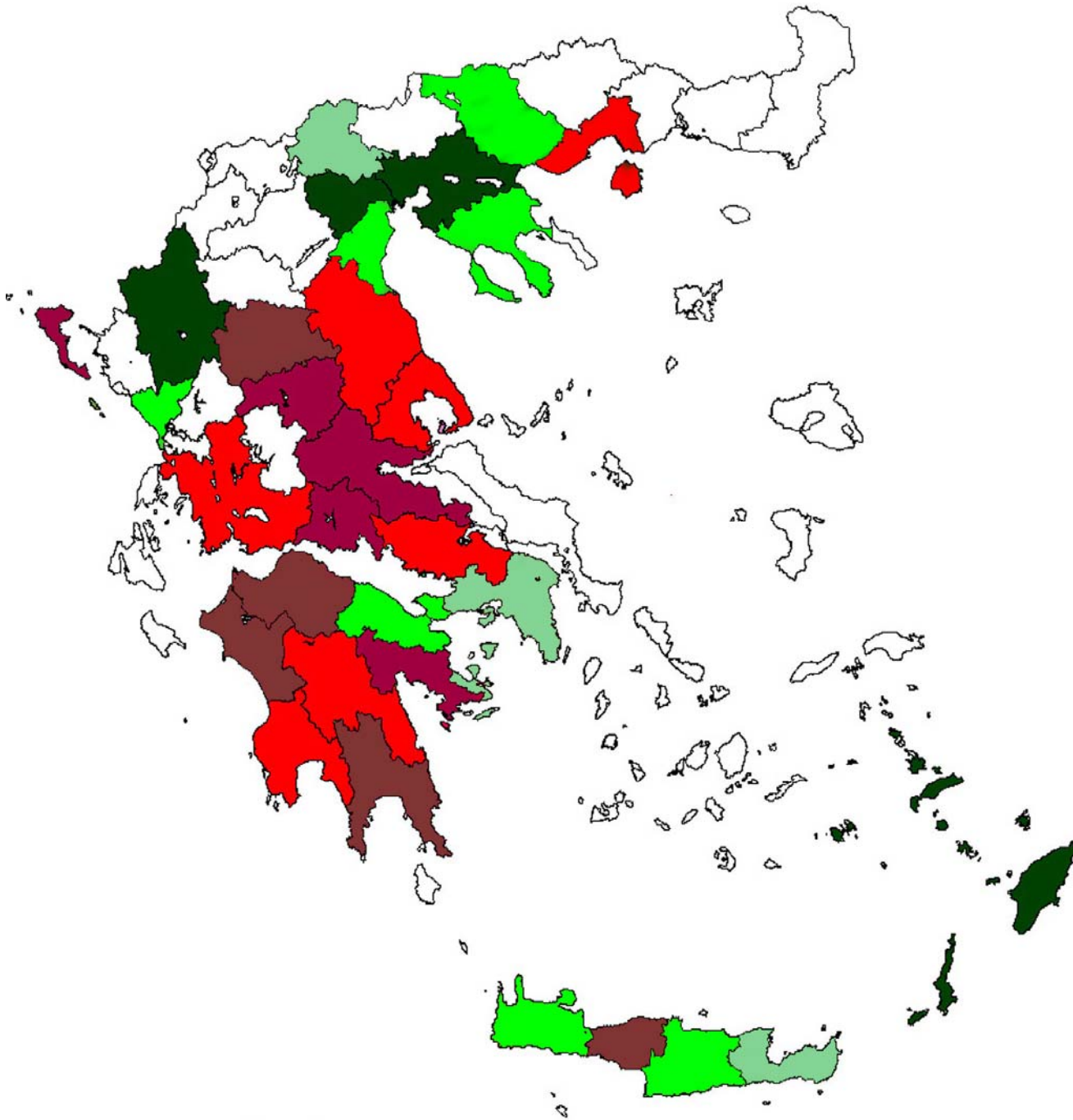
Νομοί με «λίγο καθαρές διαδρομές» (001 έως 500)			
	Νομός	Σωματείο	Τιμή
13.1	Ηρακλείου	Κ	442
2.5	Πιερίας	Θ	420
4.4	Πρεβέζης	Ι	320
2.6	Σερρών	Θ	250
10.3	Κορινθίας	Α	242
13.4	Χανίων	Κ	242
2.7	Χαλκιδικής	Θ	180

Νομοί με «λίγο βρώμικες διαδρομές» (-001 έως -500)			
	Νομός	Σωματείο	Τιμή
5.3	Μαγνησίας	Θ	-142
8.1	Βοιωτίας	Α	-166
10.2	Αρκαδίας	Α	-246
5.2	Λαρίσης	Θ	-248
1.5	Καβάλας	Θ	-296
10.5	Μεσσηνίας	Α	-346
7.1	Αιτωλίας και Ακαρνανίας	Α	-498







Νομοί με «βρώμικες διαδρομές» (-501 έως -1000)			
	Νομός	Σωματείο	Τιμή
13.3	Ρεθύμνης	Κ	-592
10.4	Λακωνίας	Α	-592
7.2	Αχαΐας	Α	-564
7.3	Ηλείας	Α	-910
5.4	Τρικάλων	ΘΑΙ	-932

Νομοί με «πολύ βρώμικες διαδρομές» (-1001<)			
	Νομός	Σωματείο	Τιμή
5.1	Καρδίτσας	Α	-1268
8.5	Φωκίδας	Α	-1460
10.1	Αργολίδας	Α	-1474
6.2	Κέρκυρας	Ι	-1646
8.4	Φθιώτιδας	Α	-3846

4. Γραφική απεικόνιση της κατάταξης Νομών με βάση το βαθμό καθαριότητας των διαδρομών που οδηγούν στους αρχαιολογικούς χώρους (Έρευνα 2005, χαρακτηρισμός τουριστικής περιόδου 2004*)



Βαθμός Καθαριότητας

Αρνητικές Τιμές		Θετικές Τιμές	
-3. 	Πολύ Βρώμικος (-1001 <)	3. 	Πολύ Καθαρός (1001 <)
-2. 	Βρώμικος (-501 έως -1000)	2. 	Καθαρός (501 έως 1000)
-1. 	Λίγο Βρώμικος (-001 έως -500)	1. 	Λίγο Καθαρός (001 έως 500)

* Τα ερωτηματολόγια του Σωματείου Επαγγελματιών Ξεναγών Κρήτης και Σαντορίνης αναφέρονται στη τουριστική περίοδο του 2003.